

# Městský úřad Mnichovo Hradiště

## Odbor výstavby a životního prostředí – oddělení životního prostředí

254

Masarykovo nám. 1, 295 21 Mnichovo Hradiště

Číslo jednací: MH-VŽP / 4401 / 2015 / Ši

Vaše zn./Č.j.:

VIS/160/15/Hor

VIS/161/15/Hor

VIS/176/15/Hor

JID: 12900 / 2015 / MH

Došlo dne:

06.05.2015

Vyřizuje: Ing. Alena Šimonová

Telefon: 326 776 752

E-mail: alena.simonova@mnhradiste.cz

Mnichovo Hradiště:

8.6.15

### Souhrnné vyjádření k akci „SV MB, rozšíření SVV – etapa 2“

Dne 06.05.2015 byla Městskému úřadu Mnichovo Hradiště, odboru výstavby a životního prostředí, doručena žádost o vyjádření k projektové dokumentaci k územnímu řízení a stavebnímu povolení na akci Skupinový vodovod Mladá Boleslav, rozšíření severovýchodní větve – etapa 2“. Ke třem žádostem byly přiloženy plné moci a dokumentace: Dokumentace pro územní řízení, SV MB, rozšíření SVV – etapa 2, Vypracoval: Ing. L. Kužel, Vodohospodářské inženýrské služby, a. s., Datum: únor 2015, Zakázka číslo: VIS 3/14 – 005. Předmětem projektu je výstavba zemního vodojemu 2x500 m<sup>3</sup> včetně armaturní komory – vystrojené technologií, dva vodovodní propojovací řady – napojené na stávající potrubí, potrubí vypouštění vodojemu napojené na stávající potrubí. Dále pak elektropřípojka v areálu vodojemu, příjezdová komunikace a oplocení. Pozemky dotčené stavbou: parc. č. 118/15, 536/4 a 536/9 v kat. území Solec. Investorem akce je společnost Vodovody a kanalizace Mladá Boleslav, a. s., se sídlem Čechova 1151, 293 22 Mladá Boleslav.

**Z hlediska zákona č. 114/1992 Sb., o ochraně přírody a krajiny**, ve znění pozdějších předpisů, se záměrem souhlasíme s podmínkou, že bude maximálně šetřena stávající zeleň a plochy pro vegetaci. Bude dodržována Česká státní norma 83 9061 – Technologie vegetačních úprav v krajině - Ochrana stromů, porostů a vegetačních ploch při stavebních pracích (bude zajištěna ochrana dřevin a jejich kořenového prostoru před poškozením, zejména ručními výkopy v jejich blízkosti, použitím vhodných technických zábran, bude zajištěna ochrana jejich kořenového prostoru při dočasném zatížení okolního terénu atd.). Dále pro kácení dřevin rostoucích mimo les: stromů o obvodu kmene od 80 cm ve výšce 130 nad zemí nebo souvislých keřových porostů od 40 m<sup>2</sup> bude o souhlas podle § 8 odst. 1/ zákona požádán místně příslušný orgán ochrany přírody (Obecní úřad Kněžmost).

Vyřizuje: Ing. Šimonová, tel. 326 776 752

**Z hlediska zákona č. 334/1992 Sb., o ochraně zemědělského půdního fondu**, ve znění pozdějších předpisů, k záměru nemáme připomínky. Dané pozemky nejsou součástí zemědělského půdního fondu.

Vyřizuje: Ing. Šimonová, tel. 326 776 752

**Z hlediska zákona č. 289/1995 Sb., o lesích**, ve znění pozdějších předpisů, s předloženým záměrem souhlasíme. Nedochozí k dotčení zájmů hájených tímto zákonem.

Vyřizuje: Ing. Šimůnek, tel. 326 776 753

**Z hlediska zákona č. 185/2001 Sb., o odpadech a o změně některých dalších zákonů**, ve znění pozdějších předpisů souhlasíme s předloženou PD pro záměr vybudování nového vodojemu s čerpací stanicí v Solci. S odpady vzniklými při stavbě musí být nakládáno v souladu s platnou legislativou. Bude vedena průběžná evidence o všech vyprodukovaných odpadech a odpady nepoužitelné pro recyklaci budou odstraněny v zařízení k tomu určeném.

Vyřizuje: ing. Hozáková, tel. 326 776 751

**Z hlediska zákona č. 20/1987 Sb., o státní památkové péči**, sdělujeme, že předložený záměr se nedotýká zájmů hájených tímto zákonem. Zároveň upozorňujeme na povinnosti vyplývající z ustanovení § 22 a 23 téhož zákona: Před zahájením výkopových prací je nutno uvědomit Archeologický ústav Akademie věd České republiky (AÚ AV ČR), Letenská 4, 118 01 Praha 1, tel: 257014300, e-mail: oznameni@arup.cas.cz (formulář oznámení najdete na <http://www.arup.cas.cz/?cat=682>). V případě potřeby je stavebník povinen umožnit oprávněné organizaci záchranný archeologický dohled, případně záchranný archeologický výzkum. Výskyt mincí, kamenných, kovových, kostěných nástrojů, keramiky, starého zdiva, tmavých či vypálených míst v podložní zemině, jakož i další archeologické nálezy učiněné v průběhu zemních prací musí být

nejpozději do druhého dne po nálezu nahlášeny AÚ AV ČR a archeologický nález i naleziště ponechány beze změny až do prohlídky AÚ AV ČR nebo příslušným muzeem.

Vyřizuje: Mgr. Zikmundová, tel. 326 776 745

**Z hlediska vodohospodářského, zákona č. 254/2001 Sb., o vodách** a o změně některých zákonů (dále jen vodní zákon), ve znění pozdějších předpisů, sdělujeme, že k předloženému záměru: „SV MB, rozšíření SVV – etapa 2“ nemáme námitky. Vydání stavebního povolení ke stavbě zemního vodojemu včetně armaturní komory, dvou propojovacích vodovodních řadů, potrubí vypouštění VDJ je v kompetenci zdejšího vodoprávního úřadu. Po vydání a nabytí právní moci rozhodnutí o umístění stavby je nutno požádat místní vodoprávní úřad o vydání povolení ke stavbě vodního díla. K žádosti na předepsaném formuláři je nutné doložit náležité doklady dle vyhl. č. 432/2001 Sb., ve znění pozdějších předpisů. Upozorňujeme, že povolení ke stavbě obslužné komunikace, oplocení a přípojky NN není v kompetenci vodoprávního úřadu.

Vyřizuje: Ing. Lenka Vojtěchová, tel. 326 776 742

**Z hlediska zákona č. 13/1997 Sb., o pozemních komunikacích**, ve znění pozdějších předpisů, sdělujeme: Jelikož předmětnou stavbou nedojde k zásahu do silnice II. nebo III. třídy, ani do místní komunikace, nemáme proti uvedené akci připomínek.

Vyřizuje: Macounová, tel. 326 776 744

**Z hlediska zákona o územním plánování a stavebním řádu**, ve znění pozdějších předpisů, jako příslušný úřad územního plánování sdělujeme, že předmětná stavba se nachází dle platné územně plánovací dokumentace v plochách přírodních – NP: Výstavby výše uvedené záměru je možná na základě ustanovení § 18 odst. 5 zákona č. 183/2006 Sb., ve znění pozdějších předpisů. Upozorňujeme, že opocení a výstavba technické infrastruktury není možná bez souhlasu orgánu ochrany přírody.

Vyřizuje: Ing. Nikodemová, tel. 326 776 741

otisk razítka

podepsáno elektronicky

Ing. Alena Šimonová  
odborná referentka  
oprávněná úřední osoba

#### **Doručí se:**


##### **Žadatel**

Vodovody a kanalizace Mladá Boleslav, a. s., Čechova 1151, 293 22 Mladá Boleslav prostřednictvím  
Vodohospodářské inženýrské služby, a. s., Křížová 472/47, 150 39 Praha, IdDS: zjbgxwn

##### **Na vědomí**

Obecní úřad Kněžmost, Na Rynku 51, 294 02 Kněžmost – stavební úřad, IdDS: 299b5dh

# Dodaná zpráva - Detail zprávy



**Věc:** 38 - 15 - vyjádření - Solec - rozšíření SVV VaK, VIS  
**ID zprávy:** 283999172  
**Typ zprávy:** Doručená datová zpráva  
**Datum a čas dodání:** 8.6.2015 v 11:41:10

---

**Odesílatel:** Město Mnichovo Hradiště, Masarykovo náměstí 1, 29521 Mnichovo Hradiště, CZ  
**ID schránky:** 8ztb4jw  
**Typ schránky:** OVM

---

**Zmocnění:** Nežadáno  
**Odstavec:** Nežadáno  
**Naše číslo jednací:** MH-VŽP/4401/2015  
**Naše spisová značka:** MH-VŽP/4401/2015  
**Vaše číslo jednací:** Nežadáno  
**Vaše spisová značka:** Nežadáno  
**K rukám:** Nežadáno  
**Do vlastních rukou:** Ne  
**Doručení fikcí zakázáno:** Ne

---

## Přílohy:

38 - 15 - Solec - rozšíření SVV VaK, VIS.pdf (67,09 kB)

---



## OBECNÍ ÚŘAD KNĚŽMOST

Na Rynku 51  
294 02 Kněžmost

Na VIS došlo
dne: 19-05-2015
č.j. 223

Bc. Jana Marková  
19.05.2015 10:34:33 +0200

Signer:  
CN=Bc. Jana Marková  
C=CZ  
O=Obec Kněžmost [IČ 002380]

Public key:  
RSA/2048 bits

Vyřizuje: Bc. Jana Marková  
Telefon: 326 784 141, 603 178 136  
E-mail: [jana.markova@knezmost.cz](mailto:jana.markova@knezmost.cz)  
Č.j.: OUKn 1496/15/Mar

V Kněžmostu dne 19.5.2015

**Vodohospodářské inženýrské služby, a.s., IČ: 60193689, Křížová 472/47, 150 39 Praha 5**

### VYJÁDRĚNÍ

Obecní úřad Kněžmost jako místně a věcně příslušný silniční správní úřad dle § 11 zákona 500/2004 Sb., ve znění pozdějších předpisů (dále jen správní řád) a dle § 40 odst. 5 písm. c) zákona č. 13/1997 Sb., o pozemních komunikacích, ve znění pozdějších předpisů (dále jen silniční zákon), žadateli, společnosti Vodohospodářské inženýrské služby, a.s., se sídlem Křížová 472/47, 150 39 Praha 5,

**vydává vyjádření** k projektové dokumentaci ke stavbě SV MB, rozšíření SVV-2. etapa:

Komunikace vedoucí z místní části Soleček obce Kněžmost k budovanému vodojemu je v pasportu komunikací obce Kněžmost vedena jako účelová komunikace.

Zvláštní užívání – ve smyslu § 25 silničního zákona pro účelové komunikace silniční správní úřad nevydává. Připojování pozemních komunikací ve smyslu § 10 silničního zákona silniční správní úřad pro účelové komunikace také nevydává. K uložení inženýrských sítí do účelové komunikace a připojení na účelovou komunikaci (vytvoření sjezdu) je nezbytný souhlas vlastníka účelové komunikace.

*otisk razítka*

*podepsáno elektronicky*

Bc. Jana Marková  
referentka OÚ Kněžmost  
oprávněná úřední osoba

#### **Doručí se:**


Účastníci řízení:

1. Vodohospodářské inženýrské služby, a.s., Křížová 472/47, 150 39 Praha 5
2. Obec Kněžmost

Na vědomí:

1. Obecní úřad Kněžmost, stavební úřad, Na Rynku 51, 294 02 Kněžmost





# Dodaná zpráva - Detail zprávy

**Věc:** Vyjádření - PD SV MB, Soleček  
**ID zprávy:** 279148039  
**Typ zprávy:** Doručená datová zpráva  
**Datum a čas dodání:** 19.5.2015 v 11:00:07

---

**Odesílatel:** Obec Kněžmost, Na Rynku 51, 29402 Kněžmost, CZ  
**ID schránky:** 299b5dh  
**Typ schránky:** OVM

---

**Zmocnění:** 0 / 0  
**Odstavec:** Nezádáno  
**Naše číslo jednací:** OUKn1496/15  
**Naše spisová značka:** Spisy-OUKn/14/2015  
**Vaše číslo jednací:** Nezádáno  
**Vaše spisová značka:** Nezádáno  
**K rukám:** Nezádáno  
**Do vlastních rukou:** Ne  
**Doručení fikcí zakázáno:** Ne

---

## Přílohy:

VIS - rozšíření SV větve, vodovod, Soleček.pdf (609,83 kB)

---

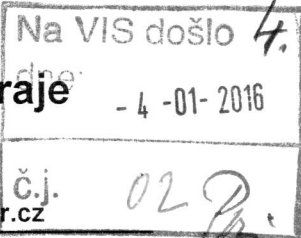
**ČR – Hasičský záchranný sbor Středočeského kraje**  
**územní odbor Mladá Boleslav**

Adresa: Laurinova 1370, 293 05 Mladá Boleslav

Tel.: 950 861 011

Fax: 950 861 241

E-mail: spisovna.mb@sck.izscr.cz



Ev. č. MB - 894 - 2/2015/PD

Mladá Boleslav 23. 12. 2015

Počet listů: 1

Příloha: 1/PD

Vodohospodářské inženýrské služby, a.s.  
Křížová 472/47  
150 00 Praha

**Závazné stanovisko dotčeného orgánu na úseku požární ochrany**

(Vyřizuje: nrap. Ladislav Procházka, tel.: 950 861 224, e-mail: ladislav.prochazka@sck.izscr.cz)

**Místo stavby** : Kněžmost, Soleček/k. ú. 752355 Solec /č. parc.  
**Název stavby** : Stavební řízení - SV MB, rozšíření SVV - etapa 2 ( VDJ Kněžmost)  
**Stavebník – investor** : Vodovody a kanalizace Mladá Boleslav, a.s., Čechova 1151, 293 01 Mladá Boleslav  
**Předložená dokumentace** : **Ke stavebnímu řízení**  
**Zpracovatel PBR** : **Ing. Martin Butor – ČKAIT – 0008569, 10/2015**

Hasičský záchranný sbor Středočeského kraje jako dotčený orgán dle ustanovení § 26 odst. 2 písm. b) a ustanovení § 31 odst. 1 písm. b) zákona č. 133/1985 Sb., o požární ochraně, ve znění pozdějších předpisů (dále jen „zákon o PO“), posoudil výše uvedenou dokumentaci **předloženou dne: 25. 11. 2015** a k této vydává v souladu s ustanovením § 31 odst. 4 zákona o PO a dále dle ustanovení § 149 odst. 1 zákona č. 500/2004 Sb., správního řádu ve znění pozdějších předpisů

**souhlasné závazné stanovisko.**

**Poučení**

V souladu s ustanovením § 46 odst. 3 vyhlášky č. 246/2001 Sb., o stanovení podmínek požární bezpečnosti a výkonu státního požárního dozoru (vyhláška o požární prevenci), ve znění vyhlášky č. 221/2014 Sb., si Hasičský záchranný sbor Středočeského kraje jeden výtisk požárně bezpečnostního řešení ponechává ve své dokumentaci.

K případným změnám proti posouzené projektové dokumentaci je třeba vyžádat si nové závazné stanovisko z hlediska požární ochrany.

Proti obsahu závazného stanoviska nelze podat samostatné odvolání.

Hasičský záchranný sbor  
Středočeského kraje  
Jana Palacha 1970  
272 01 Kladruby  
27

plk. Ing. Jan Hadrbolec  
ředitel územního odboru  
rada



**Povodí Labe, státní podnik**  
**Víta Nejedlého 951, 500 03 Hradec Králové**

Na VIS došlo dne: 16 -06- 2015	5,
Kr. 240	

TELEFON 495 088 111  
FAX 495 407 452  
E-MAIL labe@pla.cz  
IČ 70890005  
DIČ CZ70890005  
Bankovní spojení: ČSOB Hradec Králové  
č.ú. 103914702/0300  
IBAN CZ6103000000000103914702  
Obchodní rejstřík: spis. zn. A. 9473 vedená  
u Krajského soudu v HK

Vodohospodářské inženýrské služby,  
a.s.

Křížová 472/47

150 39 PRAHA 5

VÁŠ DOPIS Č.J. / ZE DNE

ČÍSLO JEDNACÍ  
PVZ/15/12669/Sk/0

VYŘIZUJE/LINKA  
R.Skořepová/661

HRADEC KRÁLOVÉ  
11.6.2015

**SV MB, rozšíření SVV – etapa 2 (vdj. Kněžmost)**

Obdrželi jsme Vaši žádost o stanovisko k projektové dokumentaci pro územní řízení na akci: „SV MB, rozšíření SVV – etapa 2“. Stavba se nachází u stávajícího areálu dvou nadzemních vodojemů v k.ú. Solec.

Předložená projektová dokumentace řeší zemní vodojem 2 x 500 m<sup>3</sup> včetně armaturní komory – vystrojené technologií, dva vodovodní propojovací řady – napojené na stávající potrubí (14 m, DN 150 a 20 m, DN 80) a potrubí pro vypouštění – délka 13 m z materiálu kamenina DN 200 napojené na stáv. potrubí. Dále pak elektro přípojka v areálu vdj., příjezdová komunikace a oplocení.

Při výstavbě nedojde ke styku s pozemkem, vodním tokem ani s jiným zařízením ve správě Povodí Labe, státní podnik.

K navrhovanému záměru vydáváme následující **stanovisko správce povodí:**

- a) **Z hlediska plánování v oblasti vod** je navrhovaný záměr možný.
- b) **Z hlediska dalších zájmů sledovaných vodním zákonem** souhlasíme s navrhovaným záměrem.

Toto stanovisko, které je podkladem pro vydání rozhodnutí nebo jiného opatření vodoprávního nebo jiného správního úřadu, nebo samosprávného orgánu, platí **2 roky** od data jeho vydání, pokud v této době nebylo využito pro vydání platného rozhodnutí nebo jiného opatření správními nebo samosprávnými orgány.

**Povodí Labe,**  
státní podnik  
Víta Nejedlého 951  
500 03 HRADEC KRÁLOVÉ

Mgr. Petr Ferbar  
vedoucí odboru  
péče o vodní zdroje

Příloha: PD



Voda je život, chraňme ji!®

Na VIS došlo  
dne: 21-12-2015

č.j.

549

Vodovody a kanalizace Mladá Boleslav, a.s.  
Čechova 1151, 293 22 Mladá Boleslav, IČ 46356983

Firma zapsána v obchodním rejstříku vedeném  
Městským soudem v Praze, oddíl B, vložka 2379, sp.zn.Firm.40987/93

Vodohospodářské  
inženýrské služby, a.s.  
Křížová 472/47  
150 00 Praha 5

Váš dopis zn./ze dne  
VIS/410/15/Hor  
20.11.2015

Naše značka  
4209/15/Ge

Vyřizuje/linka  
Gemeriová/170

Ml. Boleslav  
16.12.2015

**SV MB, rozšíření SVV, etapa 2 (vdj. Kněžmost), parc.č. 118/15, 536/4, 536/9 k.ú. Solec -  
vyjádření ke stavebnímu povolení**

Investor: Vodovody a kanalizace Mladá Boleslav, a.s., Čechova ul. 1151, 293 22 Mladá Boleslav

Předložená projektová dokumentace stavby obsahuje objekt vodojemu s čerpací stanicí, vodovodní a odpadní potrubí, vedení elektro přípojky, oplocení areálu a příjezdovou komunikaci.

V místě stavby se nachází stávající vodovodní řad PVC 160 a odkalovací potrubí z vodojemu PVC 160, stávající podzemní vedení NN, které provozujeme.

Před zahájením stavby požádá investor o vytyčení vodovodu u provozu VaK v Mnichově Hradišti (pan Marek, tel. 326 771 014, amarek@vakmb.cz) a kanalizace u provozu v Mladé Boleslavi - Podlážkách (pan Kuhn, tel. 326 376 229; 191, mkuhn@vakmb.cz), elektro kabely (pan Zahradka, tel. 326 376 117, tzahradka@vakmb.cz). Křížení a souběh vodovodu s ostatními inženýrskými sítěmi dle ČSN 73 6005, křížení kolmo.

Při splnění výše uvedených podmínek souhlasíme s vydáním stavebního povolení.

Vyjádření platí 1 rok.

S pozdravem

**VODOVODY A KANALIZACE  
MLADÁ BOLESLAV, a.s.  
Čechova 1151  
293 22 Mladá Boleslav 91**

Ing. Vladimír Stehlík  
výrobní náměstek  
v. z. Danuše Dvořáková  
vedoucí oddělení TPČ

Obdrží: P 1, P 4, P 7

Telefon: 326 376 111  
provolba 326 376 xxx  
Fax: 326 721 502

e-mail: mail@vakmb.cz  
URL: www.vakmb.cz



**VYJÁDŘENÍ O EXISTENCI SÍTĚ ELEKTRONICKÝCH KOMUNIKACÍ  
A VŠEOBECNÉ PODMÍNKY OCHRANY SÍTĚ ELEKTRONICKÝCH KOMUNIKACÍ  
SPOLEČNOSTI O2 CZECH REPUBLIC A.S.**

vydané podle § 101 zákona č. 127/2005 Sb., o elektronických komunikacích a o změně některých souvisejících zákonů (zákon o elektronických komunikacích), ve znění pozdějších předpisů a § 161 zákona č. 183/2006 Sb., o územním plánování a stavebním řádu (stavební zákon) či dle dalších příslušných právních předpisů

**Číslo jednací: 595362/15**

**Číslo žádosti: 0115 361 565**

**Důvod vydání Vyjádření: Spojené územní a stavební řízení**

**Platnost tohoto Vyjádření končí dne: 12. 5. 2017.**

<b>Žadatel</b>	Vodohospodářské inženýrské služby, a.s.	
<b>Stavebník</b>	Vodovody a kanalizace Mladá Boleslav, a.s., Čechova 1151/1, Mladá Boleslav, 29322	
<b>Název akce</b>	SV MB, rozšíření SVV - etapa 2	
<b>Zájmové území</b>	<b>Okres</b>	Mladá Boleslav
	<b>Obec</b>	Kněžmost
	<b>Kat. území / č. parcely</b>	Solec

Žadatel shora označenou žádostí určil a vyznačil zájmové území, jakož i stanovil důvod pro vydání Vyjádření o existenci sítě elektronických komunikací a Všeobecných podmínek ochrany sítě elektronických komunikací společnosti O2 Czech Republic a.s. (dále jen *Vyjádření*).

Na základě určení a vyznačení zájmového území žadatelem a na základě stanovení důvodu pro vydání *Vyjádření* vydává společnost *O2 Czech Republic a.s.* následující *Vyjádření*. **Nedojde ke střetu** se sítí elektronických komunikací (dále jen *SEK*) společnosti *O2 Czech Republic a.s.* Na žadatelem určeném a vyznačeném zájmovém území se nevyskytuje *SEK* společnosti *O2 Czech Republic a.s.* Pokud se na žadatelem určeném a vyznačeném zájmovém území vyskytují budovy a jiné objekty, je žadatel srozuměn s tím, že v takových budovách a jiných objektech se mohou nacházet vnitřní komunikační rozvody, které jsou součástí *SEK* a mají stejnou právní ochranu jako *SEK*.

Stavebník, nebo jím pověřená třetí osoba, je povinen **pouze pro případ, že toto Vyjádření**, včetně Všeobecných podmínek ochrany *SEK* **nepředstavuje dostatečnou informaci pro záměr, pro který podal shora označenou žádost nebo pro zpracování projektové dokumentace stavby, která koliduje se SEK, nebo zasahuje do Ochranného pásma SEK**, vyzvat písemně společnost *O2 Czech Republic a.s.* k upřesnění podmínek ochrany *SEK*, a to prostřednictvím zaměstnance společnosti *O2 Czech Republic a.s.* pověřeného ochranou sítě - **Roman Křivka, e-mail: krivka.roman@o2.cz** (dále jen *POS*) v každé situaci, kdy hrozí poškození vedení *SEK*, resp. kolize stavby se *SEK*.

(1) *Vyjádření* je platné pouze pro zájmové území určené a vyznačené žadatelem, jakož i pro důvod vydání *Vyjádření* stanovený žadatelem v žádosti.



Číslo jednací: 595362/15

Číslo žádosti: 0115 361 565

*Vyjádření* pozbývá platnosti uplynutím doby platnosti v tomto *Vyjádření* uvedené, změnou rozsahu zájmového území či změnou důvodu vydání *Vyjádření* uvedeného v žádosti, nesplněním povinnosti stavebníka dle bodu (2) tohoto *Vyjádření*, anebo pokud se žadatel či stavebník bezprostředně před zahájením realizace stavby ve vyznačeném zájmovém území prokazatelně neujistí u společnosti *O2 Czech Republic a.s.* o tom, zda toto *Vyjádření* v době bezprostředně předcházející zahájení realizace stavby ve vyznačeném zájmovém území stále odpovídá skutečnosti, to vše v závislosti na tom, která ze skutečností rozhodná pro pozbytí platnosti tohoto *Vyjádření* nastane nejdříve.

(2) Bez ohledu na všechny shora v tomto *Vyjádření* uvedené skutečnosti je stavebník, nebo jím pověřená třetí osoba, povinen řídit se Všeobecnými podmínkami ochrany *SEK* společnosti *O2 Czech Republic a.s.*, které jsou nedílnou součástí tohoto *Vyjádření*.

(3) Společnost *O2 Czech Republic a.s.* prohlašuje, že žadateli byly pro jím určené a vyznačené zájmové území poskytnuty veškeré, ke dni podání shora označené žádosti, dostupné informace o *SEK*.

(4) Žadateli převzetím tohoto *Vyjádření* vzniká povinnost poskytnuté informace a data užít pouze k účelu, pro který mu byla tato poskytnuta. Žadatel není oprávněn poskytnuté informace a data rozmnožovat, rozšiřovat, pronajímat, půjčovat či jinak užívat bez souhlasu společnosti *O2 Czech Republic a.s.* V případě porušení těchto povinností vznikne žadateli odpovědnost vyplývající z platných právních předpisů, zejména předpisů práva autorského.

V případě dotazů k *Vyjádření* lze kontaktovat společnost *O2 Czech Republic a.s.* na asistenční lince 14 111.

**Přílohami *Vyjádření* jsou:**

- Všeobecné podmínky ochrany *SEK* společnosti *O2 Czech Republic a.s.*
- Situační výkres (obsahuje zájmové území určené a vyznačené žadatelem a výřezy účelové mapy *SEK*)
- Informace k podmínkám napojení

*Vyjádření* vydala společnost *O2 Czech Republic a.s.* dne: 12. 5. 2015.

O2 Czech Republic a.s.  
Za Brumlovkou 266/2  
140 22 Praha 4  
DIČ: CZ60193336

697

**Všeobecné podmínky ochrany SEK společnosti O2 Czech Republic a.s.****I. Obecná ustanovení**

1. Stavebník, nebo jím pověřená třetí osoba, je povinen při provádění jakýchkoliv činností, zejména stavebních nebo jiných prací, při odstraňování havárií a projektování staveb, řídit se platnými právními předpisy, technickými a odbornými normami (včetně doporučených), správnou praxí v oboru stavebnictví a technologickými postupy a učinit veškerá opatření nezbytná k tomu, aby nedošlo k poškození nebo ohrožení sítě elektronických komunikací ve vlastnictví společnosti *O2 Czech Republic a.s.* a je výslovně srozuměn s tím, že *SEK* jsou součástí veřejné komunikační sítě, jsou zajišťovány ve veřejném zájmu a jsou chráněny právními předpisy.
2. Při jakékoliv činnosti v blízkosti vedení *SEK* je stavebník, nebo jím pověřená třetí osoba, povinen respektovat ochranné pásmo *SEK* tak, aby nedošlo k poškození nebo zamezení přístupu k *SEK*. Při křížení nebo souběhu činností se *SEK* je povinen řídit se platnými právními předpisy, technickými a odbornými normami (včetně doporučených), správnou praxí v oboru stavebnictví a technologickými postupy. Při jakékoliv činnosti ve vzdálenosti menší než 1,5 m od krajního vedení vyznačené trasy podzemního vedení *SEK* (dále jen *PVSEK*) nesmí používat mechanizačních prostředků a nevhodného nářadí.
3. Pro případ porušení kterékoliv z povinností stavebníka, nebo jím pověřené třetí osoby, založené Všeobecnými podmínkami ochrany *SEK* společnosti *O2 Czech Republic a.s.* je stavebník, nebo jím pověřená třetí osoba, odpovědný za veškeré náklady a škody, které společnosti *O2 Czech Republic a.s.* vzniknou porušením jeho povinností.
4. V případě, že budou zemní práce zahájeny po uplynutí doby platnosti tohoto *Vyjádření*, nelze toto *Vyjádření* použít jako podklad pro vytyčení a je třeba požádat o vydání nového *Vyjádření*.
5. Bude-li žadatel na společnosti *O2 Czech Republic a.s.* požadovat, aby se jako účastník správního řízení, pro jehož účely bylo toto *Vyjádření* vydáno, vzdala práva na odvolání proti rozhodnutí vydanému ve správním řízení, pro jehož účely bylo toto *Vyjádření* vydáno, je povinen kontaktovat *POS*.

**II. Součinnost stavebníka při činnostech v blízkosti SEK**

1. Započetí činnosti je stavebník, nebo jím pověřená třetí osoba, povinen oznámit *POS*. Oznámení bude obsahovat číslo *Vyjádření*, k němuž se vztahují tyto podmínky.
2. Před započatím zemních prací či jakékoliv jiné činnosti je stavebník, nebo jím pověřená třetí osoba, povinen zajistit vyznačení tras *PVSEK* na terénu dle polohopisné dokumentace. S vyznačenou trasou *PVSEK* prokazatelně seznámí všechny osoby, které budou a nebo by mohly činnosti provádět.
3. Stavebník, nebo jím pověřená třetí osoba, je povinen upozornit jakoukoliv třetí osobu, jež bude provádět zemní práce, aby zjistila nebo ověřila stranovou a hloubkovou polohu *PVSEK* příčnými sondami, a je srozuměn s tím, že možná odchylka uložení středu trasy *PVSEK*, stranová i hloubková, činí +/- 30 cm mezi skutečným uložení *PVSEK* a polohovými údaji ve výkresové dokumentaci.
4. Při provádění zemních prací v blízkosti *PVSEK* je stavebník, nebo jím pověřená třetí osoba, povinen postupovat tak, aby nedošlo ke změně hloubky uložení nebo prostorového uspořádání *PVSEK*. Odkryté *PVSEK* je stavebník, nebo jím pověřená třetí osoba, povinen zabezpečit proti prověšení, poškození a odcizení.
5. Při zjištění jakéhokoliv rozporu mezi údaji v projektové dokumentaci a skutečností je stavebník, nebo jím pověřená třetí osoba, povinen bez zbytečného odkladu přerušit práce a zjištění rozporu oznámit *POS*. V přerušovaných pracích lze pokračovat teprve poté, co od *POS* prokazatelně obdržel souhlas k pokračování v pracích.



6. V místech, kde *PVSEK* vystupuje ze země do budovy, rozváděče, na sloup apod. je stavebník, nebo jím pověřená třetí osoba, povinen vykonávat zemní práce se zvýšenou mírou opatrnosti s ohledem na ubývající krytí nad *PVSEK*. Výkopové práce v blízkosti sloupů nadzemního vedení *SEK* (dále jen *NVSEK*) je povinen provádět v takové vzdálenosti, aby nedošlo k narušení jejich stability, to vše za dodržení platných právních předpisů, technických a odborných norem, správné praxi v oboru stavebnictví a technologických postupů.

7. Při provádění zemních prací, u kterých nastane odkrytí *PVSEK*, stavebník, nebo jím pověřená třetí osoba před zakrytím *PVSEK* vyzve *POS* ke kontrole. Zához je stavebník oprávněn provést až poté, kdy prokazatelně obdržel souhlas *POS*.

8. Stavebník, nebo jím pověřená třetí osoba, není oprávněn manipulovat s kryty kabelových komor a vstupovat do kabelových komor bez souhlasu společnosti *O2 Czech Republic a.s.*

9. Stavebník, nebo jím pověřená třetí osoba, není oprávněn trasu *PVSEK* mimo vozovku přejíždět vozidly nebo stavební mechanizací, a to až do doby, než *PVSEK* řádně zabezpečí proti mechanickému poškození. Stavebník, nebo jím pověřená třetí osoba, je povinen projednat s *POS* způsob mechanické ochrany trasy *PVSEK*. Při přepravě vysokého nákladu nebo mechanizace pod trasou *NVSEK* je stavebník, nebo jím pověřená třetí osoba, povinen respektovat výšku *NVSEK* nad zemí.

10. Stavebník, nebo jím pověřená třetí osoba, není oprávněn na trase *PVSEK* (včetně ochranného pásma) jakkoliv měnit niveletu terénu, vysazovat trvalé porosty ani měnit rozsah a konstrukci zpevněných ploch (např. komunikací, parkovišť, vjezdů aj.).

11. Stavebník, nebo jím pověřená třetí osoba, je povinen manipulační a skladové plochy zřizovat v takové vzdálenosti od *NVSEK*, aby činnosti na/v manipulačních a skladových plochách nemohly být vykonávány ve vzdálenost menší než 1m od *NVSEK*.

12. Stavebník, nebo jím pověřená třetí osoba, není oprávněn užívat, přemísťovat a odstraňovat technologické, ochranné a pomocné prvky *SEK*.

13. Stavebník, nebo jím pověřená třetí osoba, není oprávněn bez předchozího projednání jakkoliv manipulovat s případně odkrytými prvky *SEK*, zejména s ochrannou skříní optických spojek, optickými spojkami, technologickými rezervami či jakýmkoliv jiným zařízením *SEK*.

14. Stavebník, nebo jím pověřená třetí osoba, je povinen každé poškození či krádež *SEK* neprodleně od okamžiku zjištění takové skutečnosti, oznámit *POS* na telefonní číslo: 720 752 243 nebo poruchové službě společnosti *O2 Czech Republic a.s.*, telefonní číslo 800 184 084, pro oblast Praha lze užít telefonní číslo 241 400 500.

### **III. Práce v objektech a odstraňování objektů**

1. Stavebník, nebo jím pověřená třetí osoba, je povinen před zahájením jakýchkoliv prací v budovách a jiných objektech, kterými by mohl ohrozit stávající *SEK*, prokazatelně kontaktovat *POS* a zajistit u společnosti *O2 Czech Republic a.s.* bezpečné odpojení *SEK*.

2. Při provádění činností v budovách a jiných objektech je stavebník, nebo jím pověřená třetí osoba, povinen v souladu s právními předpisy, technickými a odbornými normami (včetně doporučených), správnou praxí v oboru stavebnictví a technologickými postupy provést mimo jiné průzkum vnějších i vnitřních vedení *SEK* na omítce i pod ní.

### **IV. Součinnost stavebníka při přípravě stavby**

1. Pokud činností stavebníka, nebo jím pověřené třetí osoby, k níž je třeba povolení správního orgánu dle zvláštního právního předpisu, dojde k ohrožení či omezení *SEK*, je stavebník, nebo jím pověřená třetí osoba, povinen kontaktovat *POS* a předložit zakreslení *SEK* do příslušné dokumentace stavby (projektové, realizační, koordinační atp.).





2. V případě, že pro činnosti stavebníka, nebo jím pověřené třetí osoby, není třeba povolení správního orgánu dle zvláštního právního předpisu, je stavebník, nebo jím pověřená třetí osoba, povinen předložit zakreslení trasy *SEK* i s příslušnými kótami do zjednodušené dokumentace (katastrální mapa, plánek), ze které bude zcela patrná míra dotčení *SEK*.

3. Při projektování stavby, rekonstrukce či přeložky vedení a zařízení silových elektrických sítí, elektrických trakcí vlaků a tramvají, nejpozději však před zahájením správního řízení ve věci povolení stavby, rekonstrukce či přeložky vedení a zařízení silových elektrických sítí, elektrických trakcí vlaků a tramvají, je stavebník, nebo jím pověřená třetí osoba, povinen provést výpočet rušivých vlivů, zpracovat ochranná opatření a předat je *POS*.

4. Při projektování stavby, při rekonstrukci, která se nachází v ochranném pásmu radiových tras společnosti *O2 Czech Republic a.s.* a překračuje výšku 15 m nad zemským povrchem, a to včetně dočasných objektů zařízení staveniště (jeřáby, konstrukce, atd.), nejpozději však před zahájením správního řízení ve věci povolení stavby, je stavebník nebo jím pověřená třetí osoba, povinen kontaktovat *POS*. Ochranné pásmo radiových tras v šíři 50m je zakresleno do situačního výkresu. Je tvořeno dvěma podélnými pruhy o šíři 25 m po obou stranách radiového paprsku v celé jeho délce, resp. 25 m kruhem kolem vysílacího radiového zařízení.

5. Pokud se v zájmovém území stavby nachází podzemní silnoproudé vedení (NN) společnosti *O2 Czech Republic a.s.* je stavebník, nebo jím pověřená třetí osoba, před zahájením správního řízení ve věci povolení správního orgánu k činnosti stavebníka, nebo jím pověřené třetí osoby, nejpozději však před zahájením stavby, povinen kontaktovat *POS*.

6. Pokud by navrhované stavby (produktovody, energovody aj.) svými ochrannými pásmy zasahovaly do prostoru stávajících tras a zařízení *SEK*, či do jejich ochranných pásem, je stavebník, nebo jím pověřená třetí osoba, povinen realizovat taková opatření, aby mohla být prováděna údržba a opravy *SEK*, a to i za použití mechanizace, otevřeného plamene a podobných technologií.

#### V. Křížení a souběh se *SEK*

1. Stavebník, nebo jím pověřená třetí osoba, je povinen v místech křížení *PVSEK* se sítěmi technické infrastruktury, pozemními komunikacemi, parkovacími plochami, vjezdy atp. ukládat *PVSEK* v zákonných předpisy stanovené hloubce a chránit *PVSEK* chráničkami s přesahem minimálně 0.5 m na každou stranu od hrany křížení. Chráničku je povinen utěsnit a zamezit vnikání nečistot.

2. Stavebník nebo jím pověřená třetí osoba, je výslovně srozuměn s tím, že v případě, kdy hodlá umístit stavbu sjezdu či vjezdu, je povinen stavbu sjezdu či vjezdu umístit tak, aby metalické kabely *SEK* nebyly umístěny v hloubce menší než 0,6 m a optické nebyly umístěny v hloubce menší než 1 m.

3. Stavebník, nebo jím pověřená třetí osoba, je povinen základy (stavby, opěrné zdi, podezdívky apod.) umístit tak, aby dodržel minimální vodorovný odstup 1,5 m od krajního vedení, případně kontaktovat *POS*.

4. Stavebník, nebo jím pověřená třetí osoba, není oprávněn trasy *PVSEK* znepřístupnit (např. zabetonováním).



5. Stavebník, nebo jím pověřená třetí osoba, je při křížení a souběhu stavby nebo sítě technické infrastruktury s kabelovodem povinen zejména:

- pokud plánované stavby nebo trasy sítě technické infrastruktury budou umístěny v blízkosti kabelovodu ve vzdálenosti menší než 2 m nebo při křížení kabelovodu ve vzdálenosti menší než 0,5 m nad nebo kdekoli pod kabelovodem, předložit *POS* zakreslení v příčných řezech,
- do příčného řezu zakreslit také profil kabelové komory v případě, kdy jsou sítě technické infrastruktury či stavby umístěny v blízkosti kabelové komory ve vzdálenosti menší než 2 m,
- neumísťovat nad trasou kabelovodu v podélném směru sítě technické infrastruktury,
- předložit *POS* vypracovaný odborný statický posudek včetně návrhu ochrany tělesa kabelovodu pod stavbou, ve vjezdu nebo pod zpevněnou plochou,
- nezakrývat vstupy do kabelových komor, a to ani dočasně,
- projednat s *POS*, nejpozději ve fázi projektové přípravy, jakékoliv výkopové práce, které by mohly být vedeny v úrovni či pod úrovní kabelovodu nebo kabelové komory a veškeré případy, kdy jsou trajektorie podvrtnů a protlaků ve vzdálenosti menší než 1,5 m od kabelovodu.



## Informace k podmínkám napojení

Společnost *O2 Czech Republic a.s.*, jako vlastník technické infrastruktury, Vám poskytuje dle ustanovení § 161 odst. 1 zákona č. 183/2006 Sb., o územním plánování a stavebním řádu (dále jen *stavební zákon*) současně s vydáním *Vyjádření* následující informace o podmínkách včasného napojení stavby (objektu) k *SEK* u níž je zájem o služby elektronických komunikací (internet, televize, hlas...).

Pro urychlení a usnadnění napojení Vašeho objektu k *SEK* a následnému zprovoznění požadovaných služeb společnosti *O2 Czech Republic a.s.*, kontaktujte, prosím, naše pracoviště Plánování a výstavba sítě, které bude koordinátorem napojení objektu k *SEK*. Podmínkou napojení objektu na *SEK* je splnění technických, ekonomických a správních podmínek napojení v dané lokalitě. Kontaktním pracovníkem pro řešení napojení Vašeho objektu k *SEK* je Šulc Jan, Jaselská 722 Kolín, tel: +420 49 555 2927.

### Další užitečné informace:

- V rámci přípravy stavby podejte žádost o vydání územního rozhodnutí, a to včetně výstavby přípojky k *SEK*. V žádosti o vydání územního rozhodnutí je vhodné tuto trasu označit jako stavební objekt - "SO SV MB, rozšíření SVV - etapa 2 trasa SEK O2 Czech Republic a.s." Trasu kabelu *SEK* a místo napojení na stávající síť společnosti *O2 Czech Republic a.s.* konzultujte s výše uvedeným kontaktním pracovníkem. Pokud jste již žádost o vydání územního rozhodnutí podali, případně územní rozhodnutí bylo již vydáno bez trasy *SEK*, požádejte o změnu územního rozhodnutí u nové trasy *SEK* nutné pro napojení požadovaných objektů (projednání žádosti o změnu územního rozhodnutí se provádí pouze v rozsahu této změny).
- Dovolujeme si Vás požádat, abyste informovali výše uvedeného kontaktního pracovníka naší společnosti o nabytí právní moci územního rozhodnutí vydaného na stavbu a přípojku vedení *SEK*. V případě potřeby s Vámi společnost *O2 Czech Republic a.s.*, uzavře smlouvu o postoupení práv a povinností vyplývajících z územního rozhodnutí pro výstavbu přípojky vedení *SEK*.
- Na základě našich zkušeností je výhodné v rámci výstavby objektu provést přípravu pro následné vybudování vnitřních komunikačních rozvodů (např. trubkováním ve zdivu) nebo vybudovat vlastní komunikační rozvody s možností napojení k *SEK*. Dodatečně budované vnitřní rozvody mohou narušit estetický vzhled vybudovaného objektu.
- Dovolujeme si Vás také upozornit na současné právní aspekty plynoucí ze stavebního zákona a vyhlášky č. 137/1998 Sb., o obecných technických požadavcích na výstavbu. Stavba dle ustanovení § 45 odst. 5 této vyhlášky musí umožňovat vstup silnoproudých a komunikačních kabelů do budovy, umístění rozvodných skříní a provedení vnitřních silnoproudých a komunikačních rozvodů až ke koncovým bodům sítě. Vnitřní elektrické rozvody silnoproudé a komunikační musí splňovat požadavky na zabezpečení proti zneužití.
- Společnost *O2 Czech Republic a.s.* Vám nabízí předání typového projektu pro realizaci vnitřních rozvodů, koncového bodu sítě a řešení vstupu vedení *SEK* ke koncovému bodu sítě. V případě zájmu o uvedené typové řešení kontaktujte, prosím, výše uvedeného kontaktního pracovníka.
- Pokud uvažujete o odprodeji Vámi budované sítě společnosti *O2 Czech Republic a.s.* (vztahuje se k síti větších územních celků jako jsou průmyslové zóny, obytné soubory atp.), dovolujeme si Vás upozornit na nezbytnost uzavření smlouvy o smlouvě budoucí kupní ještě před zahájením realizace. Smlouva o smlouvě budoucí kupní bude upravovat především realizační, cenové a platební podmínky budované sítě a také problematiku věcných břemen k dotčeným nemovitostem. Na základě smlouvy o smlouvě budoucí kupní bude následně uzavřena vlastní kupní smlouva. Zpracování projektové dokumentace Vámi budované sítě konzultujte, prosím, s výše uvedeným kontaktním pracovníkem, který pro Vás zajistí nutnou konzultaci technických řešení s odbornými útvary společnosti *O2 Czech Republic a.s.*



Příloha k *Vyjádření* 595362/15

Číslo žádosti: 0115 361 565











Aktuální nabídku služeb naší společnosti naleznete na letácích v prodejnách společnosti *O2 Czech Republic a.s.*, na telefonní lince 800 02 02 02 nebo na internetových stránkách společnosti [www.o2.cz](http://www.o2.cz).

Děkujeme za zájem o naše služby a za Vaši budoucí spolupráci při budování sítě a zprovoznění služeb elektronických komunikací ve Vašem objektu.

## SITUAČNÍ VÝKRES - ZÁJMOVÉ ÚZEMÍ



### LEGENDA

- |   |   |
|---|---|
|  | <i>hranice rájmového území k vyjádření</i>  |
|  | <i>NN přípojka, území s NN přípojkou Q2</i>   |
|  | <i>zaměřený průběh metalického kabelu</i>   |
|  | <i>zaměřený průběh optického kabelu, HDPE trubky nebo souběh optického a metalického kabelu</i>   |
|  | <i>nezaměřený průběh metalického kabelu</i>   |
|  | <i>podzemní síť cizí</i>  |
|  | <i>nezaměřený průběh optického kabelu, HDPE trubky nebo souběh optického a metalického kabelu</i> |
|  | <i>radiové síť, ochranné pásmo radiové sítě</i>   |
|  | <i>podzemní síť</i>   |
|  | <i>nepravidlově sítě</i>  |
|  | <i>podzemní síť cizí</i>  |
|  | <i>sítě s NN</i>  |
|  | <i>kolektor, kabelovod</i>  |

hus

O2 Czech Republic a.s.  
Za Brumlovkou 266/2  
140 22 Praha 4  
DIČ: CZ60193336

697



Vodohospodářské  
inženýrské služby, a.s.  
Křížová 472/47  
15000 Praha

naše značka  
5001114610

vyřizuje  
Jaroslav Kápička

datum  
12.05.2015

Věc:

**SV MB, rozšíření SVV - etapa 2**

K.ú. - p.č.: Solec

Stavebník: Vodovody a kanalizace Mladá Boleslav, a.s., Čechova 1151, 29301 Mladá Boleslav

Účel stanoviska: Povolení stavby - stavební režim

RWE GasNet, s.r.o., jako provozovatel distribuční soustavy (PDS) a technické infrastruktury, zastoupený RWE Distribuční služby, s.r.o., vydává toto stanovisko:

V zájmovém území vyznačeném v příloze tohoto stanoviska, nejsou umístěna žádná provozovaná plynárenská zařízení ve vlastnictví nebo správě RWE GasNet, s.r.o.. Mohou se zde nacházet plynárenská zařízení jiných vlastníků či správců, případně i dlouhodobě nefunkční/neprovozovaná plynárenská zařízení bez dostupných informací o jejich poloze.

V rozsahu území vyznačeného v příloze souhlasíme s povolením stavby dle zákona 183/2006 Sb. ve znění pozdějších předpisů např. s vydáním územního rozhodnutí, zjednodušeným územním řízením, vydáním územního souhlasu, uzavřením veřejnoprávní smlouvy, ohlášením, stavebním povolením, veřejnoprávní smlouvou o provedení stavby nebo oznámením stavebního záměru s certifikátem autorizovaného inspektora.

V případě uzavření veřejnoprávní smlouvy nebude RWE GasNet, s.r.o. ani RWE Distribuční služby, s.r.o., jako zmocněnec RWE GasNet, s.r.o., účastníkem územního ani stavebního řízení a nebudou uvedeni ve třetích osobách veřejnoprávní smlouvy.

Platí pouze pro území vyznačené v příloze tohoto stanoviska a to 24 měsíců ode dne jeho vydání.

Stanovisko bylo vygenerováno na základě vaší žádosti automaticky.

V případě dotčení pozemku v majetku RWE kontaktujte prosím RWE GasNet, s.r.o. Kontakt naleznete na adrese [www.rwe-distribuce.cz/cs/kontakti-system/](http://www.rwe-distribuce.cz/cs/kontakti-system/), činnost "Smluvní vztahy - pozemky a budovy plynárenských zařízení", případně na Zákaznické lince 840 11 33 55.

RWE Distribuční služby, s.r.o.

Plynárenská 499/1  
657 02 Brno  
T +420532221111  
F +420545578571  
E [info\\_ds@rwe.cz](mailto:info_ds@rwe.cz)  
I [www.rwe.cz](http://www.rwe.cz)  
IČ: 27935311  
DIČ: CZ27935311

Zapsán do obchodního rejstříku:  
Krajský soud v Brně  
oddíl C, vložka 57165  
26.07.2007

Bankovní spojení:  
CSOB a.s.  
Číslo účtu: 17837923  
Kód banky: 0300

Za správnost a úplnost dokumentace předložené s žádostí včetně jejího souladu s platnými předpisy plně zodpovídá její zpracovatel. Stanovisko nenahrazuje případná další stanoviska k jiným částem stavby.

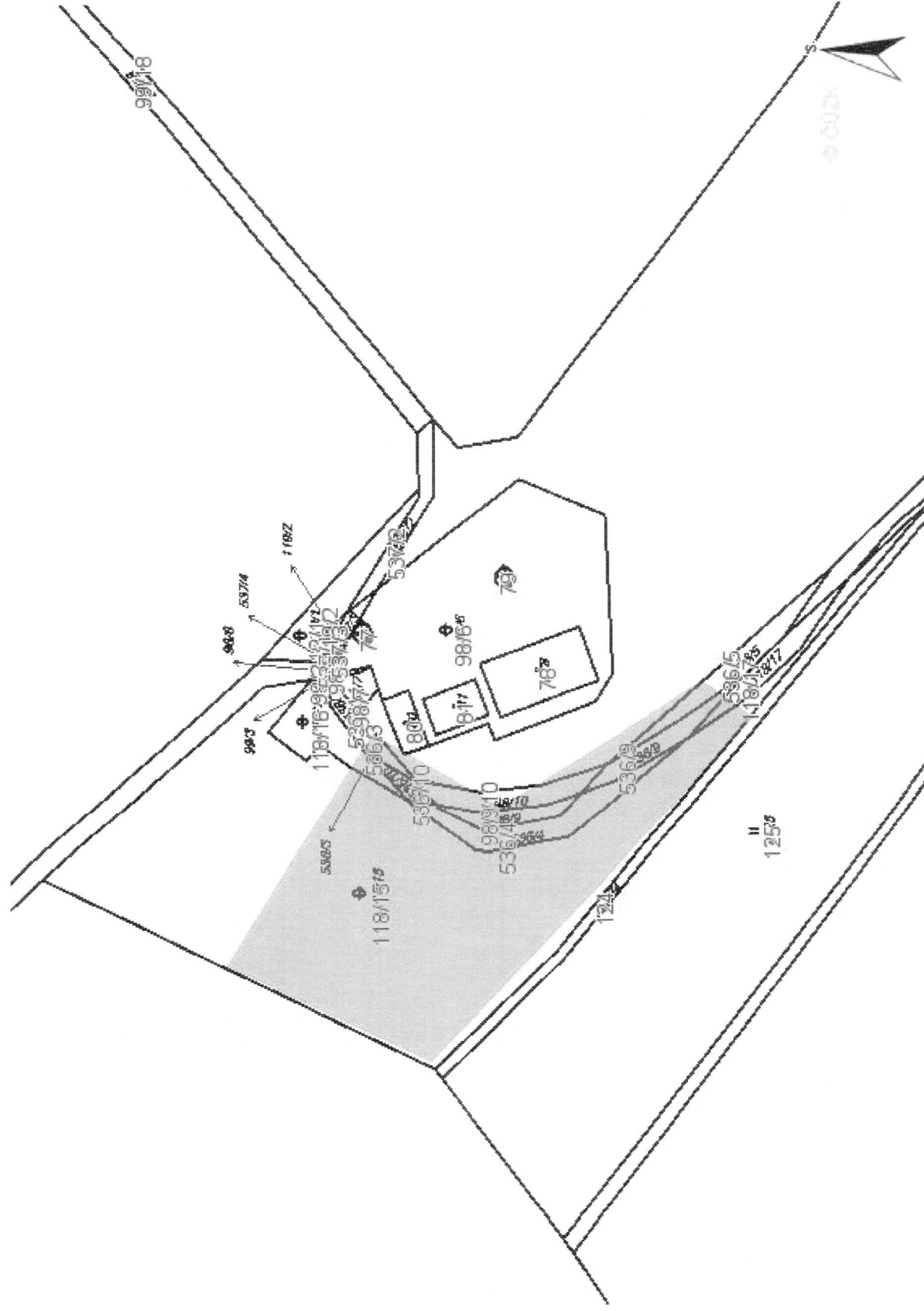
V případě další korespondence nebo jednání (např. změna stavby) uvádějte naši značku - 5001114610 a datum tohoto stanoviska. Kontakty jsou k dispozici na [www.rwe-ds.cz](http://www.rwe-ds.cz) nebo Zákaznická linka 840 11 33 55.



Jaroslav Kápička  
vedoucí zpracování externích požadavků  
odbor zpracování externích požadavků  
RWE Distribuční služby, s.r.o.

Přílohy: Orientační zakres plynárenského zařízení

Provozovatel DS: RWE GasNet, s.r.o.; Stavebník: Vodovody a kanalizace Mladá Boleslav, a.s., Čechova 1151, 29301 Mladá Boleslav. Kú.: Solec.



**Legenda:**

linie plynovodu	NTL	STL	VTL	VVTL	nefunkční	výstavba
regulační stanice						
	ochranné zařízení					
	kabel					
	elektropřípojka					
	kabel protikoroziční ochrany					
	anodové uzemnění					
	stanice katodové ochrany					





9.

ŽADATEL

Vodohospodářské inženýrské služby, a. s.

NAŠE ZNAČKA  
0200388978VYŘIZUJE / LINKA  
ČEZ ICT Services, a. s.VYŘÍZENO DNE  
07.12.2015Pro: **Stavební řízení****Věc: Sdělení o existenci komunikačního vedení společnosti ČEZ ICT Services, a. s., pro akci:****Skupinový vodovod Mladá Boleslav rozšíření SVV - etapa 2**

Vážený zákazníku,

dovolujeme si reagovat na Vaši žádost číslo 0200388978 ze dne 07.12.2015, která se týkala sdělení o existenci komunikačního zařízení na Vámi určeném zájmovém území.

**Dle vědomí společnosti ČEZ ICT Services, a. s. se na Vámi vymezeném zájmovém území nenachází komunikační zařízení v majetku společnosti ČEZ ICT Services, a. s.**

Zároveň si Vás dovoluujeme upozornit, že není vyloučeno, že se ve Vámi vymezeném zájmovém území nachází jiné zařízení, které není v majetku společnosti ČEZ ICT Services, a. s.

Toto sdělení je platné do 07.12.2016.

V souvislosti s výše uvedeným si Vás dovoluujeme upozornit, že sdělení o existenci či neexistenci sítí představuje skutečnosti tvořící obchodní tajemství společnosti ČEZ ICT Services, a. s. Poskytnuté informace jsou dále také důvěrnými informacemi společnosti ČEZ ICT Services, a. s. Z výše uvedených důvodů si Vás proto společnost ČEZ ICT Services, a. s. dovoluje upozornit, že s poskytnutými informacemi je potřeba nakládat dle platných právních předpisů, v opačném případě se vystavujete postihu ve smyslu platné právní úpravy. V této souvislosti si Vás dovoluujeme rovněž upozornit, že požadované informace nesmí být předány, sděleny, využity, zpřístupněny, či jiným způsobem postoupeny na jakoukoli třetí osobu bez předchozího prokazatelného souhlasu společnosti ČEZ ICT Services, a. s. Informace o existenci sítí mohou být využity pouze pro účel, pro který byly vyžádány.

S pozdravem

Martin Šklíba  
ČEZ ICT Services, a. s.**Přílohy**

Situační výkres zájmového území

ČEZ ICT Services, a. s.

Praha 4, Duhová 1531/3, PSČ 140 53 | tel.: 841 842 843, fax: 211 046 250, e-mail: servicedesk@cez.cz,  
www.cez.cz | IČ: 26470411, DIČ: CZ26470411 | zapsaná v obchodním rejstříku vedeném Městským  
soudem v Praze, oddíl B, vložka 7309 | zasilací adresa pro zákazníky: Praha 4, Duhová 1444/2,  
PSČ 140 53



Platí pouze se sdělením číslo 0200388978.

Zakreslené polohy zařízení v příloze jsou pouze informativní.

### Situační výkres zájmového území



#### LEGENDA

- |                                 |                                |
|---------------------------------|--------------------------------|
| — — — Nadzemní optické vedení   | — — — Radioreléový spoj vzduch |
| — Podzemní optické vedení       | ..... Zájmové území            |
| — — — Nadzemní metalické vedení | == Hranice katastrálního území |
| — Podzemní metalické vedení     |                                |



---

ŽADATEL

Vodohospodářské inženýrské služby, a.s.

NAŠE ZNAČKA  
0100501436VYŘIZUJE/ LINKA  
840 840 840VYŘÍZENO DNE  
07.12.2015

---

**Věc: Sdělení o existenci energetického zařízení společnosti ČEZ Distribuce, a. s., pro akci:****Skupinový vodovod Mladá Boleslav rozšíření SVV - etapa 2**

Vážený zákazníku,

dovolujeme si reagovat na Vaši žádost číslo 0100501436 ze dne 07.12.2015, která se týkala sdělení o existenci energetického zařízení. Na Vámi uvedeném zájmovém území se **nenachází energetické zařízení v majetku společnosti ČEZ Distribuce, a. s.**

Zároveň si Vás dovoluujeme upozornit, že se v zájmovém území může nacházet energetické zařízení, které není v majetku společnosti ČEZ Distribuce, a. s.

Toto sdělení je platné do 07.06.2016.

V souvislosti s výše uvedeným si Vás dovoluujeme upozornit, že uvedené sdělení včetně jeho příloh představuje skutečnosti tvořící obchodní tajemství společnosti ČEZ Distribuce, a. s. Poskytnuté informace jsou dále také důvěrnými informacemi a obchodně citlivými informacemi společnosti ČEZ Distribuce, a. s. Z výše uvedených důvodů si Vás proto společnost ČEZ Distribuce, a. s. dovoluje upozornit, že s poskytnutými informacemi je potřeba nakládat dle platných právních předpisů, v opačném případě se vystavujete postihu ve smyslu platné právní úpravy. V této souvislosti si Vás dále dovoluujeme upozornit, že požadované informace nesmí být předány, sděleny, využity, zpřístupněny, či jiným způsobem postoupeny na jakoukoli třetí osobu bez předchozího prokazatelného souhlasu společnosti ČEZ Distribuce, a. s. Informace o existenci sítí mohou být využity pouze pro účel, pro který byly vyžádány.

S pozdravem

z pověření POV/ŘDA/94/0118/2014

Ing. Zbyněk Businský

Vedoucí odboru Správa dat o síti

ČEZ Distribuce, a. s.

**Přílohy**

Situační výkres zájmového území



**KRAJSKÁ HYGIENICKÁ STANICE**  
STŘEDOČESKÉHO KRAJE SE SÍDLEM V PRAZE

Váš dopis zn.:  
Ze dne: 20. listopadu 2015

Vodohospodářské inženýrské služby, a.s.  
Křížová 472/47  
150 00 Praha 5

Sp. zn.: S-KHSSC 20437/2015  
Č. j.: KHSSC 55836/2015

Vyřizuje: Hlaváč, DiS.  
Tel.: 326 929 045  
E-mail: hok@khsstc-mb.cz

Datum: 17. prosince 2015

**Solec, VDJ Kněžmost – SV MB, rozšíření SVV – etapa 2 - závazné stanovisko pro stavební řízení**

Na základě žádosti investora společnosti Vodovody a kanalizace Mladá Boleslav, a.s., IČO 46356983 plnomocně zastoupeného společností Vodohospodářské inženýrské služby, a.s., IČO 60193689 posoudila Krajská hygienická stanice Středočeského kraje se sídlem v Praze jako dotčený správní úřad podle § 77 zákona č. 258/2000 Sb., o ochraně veřejného zdraví a o změně některých souvisejících zákonů, ve znění pozdějších předpisů (dále jen „zákon“), místně a věcně příslušný dle ustanovení § 10 a 11 odst. 1 písm. b) zákona č. 500/2004 Sb., správní řád, ve znění pozdějších předpisů (dále jen „správní řád“), a § 82 odst. 1 a 2 písm. i) zákona, projektovou dokumentaci pro stavební řízení na stavbu „SV MB, rozšíření SVV – etapa 2“.

Po zhodnocení souladu předloženého návrhu s požadavky předpisů v oblasti ochrany veřejného zdraví Krajská hygienická stanice Středočeského kraje se sídlem v Praze v souladu s § 4 odst. 2 písm. a) zákona č. 183/2006 Sb., o územním plánování a stavebním řádu (stavební zákon), a § 149 odst. 1 zákona č. 500/2004 Sb., správní řád, vydává toto

**z á v a z n é s t a n o v i s k o :**

S předloženým návrhem projektové dokumentace pro stavební řízení na stavbu „SV MB, rozšíření SVV – etapa 2“

**s e s o u h l a s í .**

V souladu s § 77 zákona se souhlas váže na splnění takto stanovených podmínek:

1. Pro vydání kladného závazného stanoviska ke kolaudačnímu souhlasu bude předloženo místopřísežné prohlášení od dodavatele stavby, že pro povrchy přicházející do přímého styku s pitnou vodou v prostoru vodojemu a na stavbu nových vodovodních rozvodů včetně nových vodovodních řadů použil pouze materiály vyhovující požadavkům ustanovení § 5 odst. 1 až 3 zákona č. 258/2000 Sb., o ochraně veřejného zdraví a § 3 vyhlášky č. 409/2005 Sb., o hygienických požadavcích na výrobky přicházející do přímého styku s vodou a na úpravu vody.

2. Pro vydání kladného závazného stanoviska ke kolaudačnímu souhlasu bude předložen vyhovující protokol o provedené zkoušce vzorku vody, rozbor musí být proveden minimálně v rozsahu kráceného stanovení rozšířeného o ukazatel obsahu hliníku ve smyslu vyhlášky č. 252/2004 Sb., kterou se stanoví hygienické požadavky na pitnou a teplou vodu a četnost a rozsah kontroly pitné vody – odběr bude proveden z odběrového kohoutu na odběrovém potrubí tak, aby se jednalo o vodu z vodojemu po její 24hodinové stagnaci v akumulacním prostoru. Odběr i rozbor vzorku vody musí být zajištěn odpovídající osobou ve smyslu § 4 odst. 1 zákona.

3. Po vydání kladného závazného stanoviska ke kolaudačnímu souhlasu bude předložen vyhovující protokol o provedené zkoušce vzorku vody odebírané pro potvrzení vyhovující jakosti vody dodávané do spotřebiště po provedeném provizorním propojení vodovodního potrubí při výstavbě vodojemu, rozbor musí být proveden minimálně v rozsahu kráceného stanovení ve smyslu vyhlášky č. 252/2004 Sb., kterou se stanoví hygienické požadavky na pitnou a teplou vodu a četnost a rozsah kontroly pitné vody. Odběr i rozbor vzorku vody musí být zajištěn odpovídající osobou ve smyslu § 4 odst. 1 zákona.

4. V místě uložení nádrže automatického dávkovače chlornanu sodného případně na dalším místě, kde budou s touto žravinou manipulováno, musí být zajištěna tekoucí pitná voda na výplach oka.

### **Odůvodnění:**

Dne 25. listopadu 2015 obdržela Krajská hygienická stanice se sídlem v Praze žádost o vydání závazného stanoviska k dokumentaci pro stavební řízení na stavbu „SV MB, rozšíření SVV – etapa 2“ zejména na pozemcích parc. č. 118/15, 536/4 a 356/3 k.ú. Solec. Dokumentaci vypracoval v říjnu 2015 pan Ing. L. Kužel.

Dokumentace řeší výstavbu zemního vodojemu a čerpací stanice pitné vody v rámci rozšíření SVV s napojením na skupinový vodovod Mladá Boleslav, primárně pro zásobování obce Kněžmost a přilehlých místních částí. Areál VDJ a ČS bude jako částečně nadzemní a podzemní objekt. Část nadzemní armaturní komory je navržena jako zděná z cihelných keramických tvárnic se sedlovou střechou. Zbylá část bude tvořena železobetonovou konstrukcí.

Vstup do objektu budou zajišťovat jednokřídlé plastové dveře s el. senzorem otevření a s následně umístěnou nerezovou mříží.

Podzemní část armaturní komory bude jako železobetonová, půdorysných rozměrů 5,2 x 3,4 m a výšce 4,2 m. Podlaha bude vyspádována v min. sklonu 1,5 % k odpadní jímce, která bude odvodněna litinovým potrubím vedoucím vně objektu. V tomto prostoru bude vedena většina nových trubních nerezových připojení tak, aby zůstal prostor na případné osazení ČS. Odběrový kohout bude zajištěn na přítoku i odtoku z VDJ.

Nadzemní část armaturní komory stejných půdorysných rozměrů. Obslužnost prostoru bude pomocí kompozitní podesty a stejně řešeného poschodí do ostatních částí. V tomto prostoru bude osazena samostatná elektrorozvodná skříň, před kterou bude dielektrický koberec. Povrch stěn a podlahy bude v armaturním prostoru řešen speciálním nátěrem případně keramickým obkladem.

V nadzemní části armaturní komory bude na podestě uložena nádrž s automatickým dávkovačem chlornanu sodného.

Akumulační nádrže vodojemu budou o objemu 2x 500 m<sup>3</sup>. Vstup do nich bude z armaturního prostoru skrze plastové dveře a oddělitelné nerez parotěsné poklopy se světlými průleznými otvory

600x900 mm, na ty budou navazovat nerez žebříky s ochrannými koši. Železobetonová konstrukce nádrží bude řádně odizolována a nahrnut zemní val. Dno akumulčních nádrží bude vyspádováno k odpadnímu potrubí pro potřeby jejich celkového vypouštění. Odpadní potrubí bude mimo objekt opatřeno revizní šachtou celkem 4x a ve dvou směrech provedeno napojení do stávajících odpadních potrubí. Odvětrání akumulace bude řešeno pro každou nádrž zvlášť pomocí potrubí PP HT DN100 v protispádu s vloženou filtrační tkaninou. Obdobně bude řešeno odvětrání armaturní části. Všechny vnější konce prostupů na úrovni fasády budou osazeny mřížkou se sítí proti hmyzu a protidešťovou žaluzií.

Areál vodojemu bude oplocen, zajištěna přístupová komunikace a nové elektro připojení. Součástí stavby je vybudování nových úseků potrubí pro plnění a odběr, výtlačného potrubí a odpadního potrubí. Napojení na stávající vodovodní řad bude skrze řad „A“ LTH DN150 dl. 20,51, dále vodovodním řadem „B“ LTH DN150 dl. 15,61 m. Výhledové zásobení okolních výše položených oblastí bude řešeno pomocí položení potrubí vodovodního řadu „C“ LTH DN100 dl. 41,9 m, které bude na hranici pozemku ve vlastnictví investora ukončeno zaslepením v zemi před vysypáním. Dále pro případ nutnosti dopravovat vodu pomocí tlakového posílení z ČS instalované v 1. PP armaturní komory bude sloužit podchycení stávajícího vodovodního potrubí, kde se tímto zajistí doprava vody do stávající akumulace věžového VDJ.

Během výstavby bude stávající vodovodní potrubí, které aktuálně slouží jako zásobní, bude během výstavby podchyceno a proveden by-pass tak, aby byla zajištěna nepřerušovaná dodávka pitné vody do spotřebiště. Po dokončení výstavby bude stávající potrubí využito jako společné pro plnění a odběr - připojení z nového objektu VDJ a ČS.

Podmínka č. 1 tohoto závazného stanoviska vyplývá z ustanovení § 5 odst. 11 zákona.

Podmínka č. 2 tohoto závazného stanoviska vyplývá z ustanovení § 4 odst. 1 zákona a § 4 odst. 2 písm. a) vyhlášky č. 252/2004 Sb., kterou se stanoví hygienické požadavky na pitnou a teplou vodu a četnost a rozsah kontroly pitné vody a dále z ustanovení § 12 odst. 3 vyhlášky č. 409/2005 Sb., o hygienických požadavcích na výrobky přicházející do přímého styku s vodou a na úpravu vody.

Podmínka č. 3 tohoto závazného stanoviska směřuje k ověření vyhovující jakosti vody dodávané do spotřebiště z provizorního propojení vodovodního potrubí během výstavby vodojemu.

Podmínka č. 4 tohoto závazného stanoviska vyplývá z ustanovení § 53 odst. 1 nařízení vlády č. 361/2007 Sb., kterým se stanoví podmínky ochrany veřejného zdraví při práci.



*Jouklová*  
Bc. Eva Jouklová  
ved. odd. hygieny obecné a komunální  
pro okres Mladá Boleslav

Rozdělovník  
Adresát – sobně  
KHS - ÚP Mladá Boleslav – HOK a.a.

Na VIS došlo  
dne: 10 -06- 2015

12.

č.j.

259

*Ph*

**Ministerstvo obrany ČR**  
**Sekce ekonomická a majetková**  
**Odbor ochrany územních zájmů a řízení programů nemovité infrastruktury Praha**  
Tychonova 1, Praha 6, PSČ 160 01; IČ: 60 16 26 94; IDS:hjyaavk

Sp.zn.: 81369/2015- 8201 - OÚZ - PHA

V Praze dne 1.6.2015

Výtisk č. 1

Počet listů: 1

Přílohy: 1/sv

Vodohospodářské inženýrské služby, a.s.  
Křížová 47

150 39 Praha 5

**Věc: SV MB - rozšíření SVV - etapa 2 - ( vdj. Kněžmost ) k.ú. Solec**

Ve smyslu § 175 zákona č.183/2006 Sb., o územním plánování a stavebním řádu (stavební zákon) a zákona č.222/1999sb, o zajišťování obrany České republiky v platných zněních a v souladu s resortními předpisy (na teritoriu okresů Benešov, Domažlice, Kladno, Písek, Praha-město, Příbram, Strakonice, Beroun, Cheb, Klatovy, Mladá Boleslav, Plzeň-město, Praha –východ, Tachov, Plzeň-jih, Praha-západ, Rokycany, Karlovy Vary, Plzeň-sever, Prachatice a Sokolov) bylo provedeno vyhodnocení výše uvedené akce.

Ministerstvo obrany ČR, jehož jménem jedná Jana JANOUSHKOVÁ – referent společné státní správy a samosprávy oddělení ochrany územních zájmů Odboru ochrany územních zájmů a řízení programů nemovité infrastruktury, Sekce ekonomické a majetkové Praha na základě pověření ministra obrany čj.2613/2014-1140 ze dne 5.ledna 2015 ve smyslu § 7, odst.2, zákona č.219/2000 Sb., a v souladu s Rozkazem ministra obrany č. 39/2011 Věstníku MO-Zabezpečení výkonu působnosti MO ve věcech územního plánování a stavebního řádu,

**vydává závazné souhlasné stanovisko**

**k realizaci akce tak, jak byla doložena v písemné a grafické dokumentaci.**

Toto stanovisko je platné dva roky. Nebude-li během této doby stavba zahájena nebo dojde-li ke změnám v umístění, výšce nebo rozsahu stavby včetně instalace mikrovlnných technologií, musí být stavba se SEM Praha znovu projednána. Na jeho základě lze vydat stavební povolení.

*Toto stanovisko nenahrazuje souhlas ČR-MO zastoupené AHNM Praha, ředitelem Odboru územní správy majetku v případech, kdy je ČR-MO účastníkem územního a stavebního řízení ve smyslu stavebního zákona jako vlastník nemovitostí dotčených realizací akce nebo vlastník nemovitostí sousedících (§ 52, § 85 a § 109 zák. č. 183/2006 Sb. ve znění pozdějších předpisů).*

**Doručovací adresa: Oddělení ochrany územních zájmů Praha, Sekce ekonomická a majetková MO, Hradební 12/772, Praha 1, PSČ 110 05**

Kontaktní osoba: Janoušková, tel. 973 206 227

Referent společné státní správy a samosprávy  
Oddělení ochrany územních zájmů  
Jana JANOUSHKOVÁ

*Janoušková*





**Ústav archeologické  
památkové péče  
středních Čech**

Nad Olšinami 3/448  
100 00 Praha 10  
Telefon/Fax 274 817 993  
IČO: 49276433

Bankovní spojení:  
KB Praha - Město  
č.ú. 40238021/0100

Na VIS došlo  
dne: 11-05-2015  
č.j. 208 *Pm*

Vodohospodářské inženýrské  
služby a.s.  
Křížová 472/47

150 39 Praha 5

V Praze dne 7. 5. 2015

Naše značka 1445/2015

Věc: **Mladá Boleslav, okres Mladá Boleslav** - vyjádření k akci: „Mladá Boleslav – SV MB, rozšíření SVV – etapa 2 (vdj. Kněžmost) v k.ú. Mladá Boleslav“

**Vyjádření z hlediska archeologické památkové péče.**

Veškeré zemní zásahy ve výše uvedeném prostoru je nutné posuzovat jako zásahy v území s archeologickými nálezy. Z hlediska archeologické památkové péče nemáme žádné námítky, které by znemožnily provedení stavebních akcí a terénních úprav v zamýšleném rozsahu. Samozřejmou podmínkou realizace stavby je respektování příslušných paragrafů památkového zákona.

**Doporučujeme:**

1. Ve smyslu ustanovení zákona č. 20/87 Sb. ve znění zákona č. 242/92 Sb. bude nutný základní výzkum provedený odbornou organizací. Skrývku ornice a všechny zemní práce spojené s plochou staveniště je třeba od jejich zahájení sledovat, kresebně, fotograficky a písemně dokumentovat odbornou organizací. Mimo tyto práce je nutné provést další výzkum v případě, kdy budou, skrývkou nebo jiným zásahem do terénu, narušeny archeologické struktury. Archeologický výzkum vyvolaný zemními pracemi je hrazen investorem. Je nutné na něj v dostatečném časovém předstihu uzavřít **smlouvu s oprávněnou archeologickou organizací**.
2. Sdělení termínu stavby **nejpozději v průběhu stavebního řízení**.
3. Ohlášení všech zemních prací, včetně přípravy staveniště, tři týdny před jejich realizací. Dohled při skrývce ornice. Po jejím odstranění provedení archeologického výzkumu, na který teprve naváže stavební činnost. Nutný další archeologický výzkum bude probíhat v klimaticky vhodném období.
4. Písemné potvrzení o provedení výzkumu bude součástí kolaudačního rozhodnutí.

**Upozorňujeme investora, že v projektové přípravě a harmonogramu stavby a tím také v rozpočtu je potřebné věnovat pozornost této problematice, vyhradit dostatek času a financí na provedení vynuceného výzkumu.**

**ÚSTAV ARCHEOLOGICKÉ  
PAMÁTKOVÉ  
PÉČE STŘEDNÍCH ČECH**  
příspěvková organizace Středočeského kraje  
Nad Olšinami 3/448, 100 00 Praha 10  
IČO: 49276433

*Irena Benková*  
Mgr. Irena Benková  
ředitelka ÚAPPSC



# OBEC KNĚŽMOST

Na Rynku 51  
294 02 Kněžmost

Na VIS došlo
dne: 21-05-2015
č.j. 228

15

VÁŠ DOPIS ZN.:

ZE DNE:

NAŠE ZNAČKA: OuKn 1479/2015

VYŘIZUJE: Ing. Jiří Mařák

TELEFON: 326 784 141

MOBIL: 603 829 168

E-MAIL: jiri.matak@knezmost.cz

Vodohospodářské  
a inženýrské služby, a.s.  
Křížová 472/47  
p. schránka 39  
150 39 Praha 5

DATUM: 18. 5. 2015

## Věc : Vyjádření k záměru

### „SV MB, rozšíření severovýchodní větve – 2. etapa“

(Investor: Vodovody a kanalizace Mladá Boleslav, a.s., Čechova 1151, 293 22 Ml. Boleslav)

Dne 13.5.2015, pod č.j. 1432/15, podal investor a stavebník společnost Vodovody a kanalizace Mladá Boleslav a.s., se sídlem Čechova 1151, 293 22 Mladá Boleslav, IČ 46356983, v zastoupení společností Vodohospodářské a inženýrské služby a.s., Křížová 472/47, p. schránka 39, 150 39 Praha 5, IČ 60193689, žádost a podklad (výběr z PD ve stupni DUR, konkrétně souhrnnou technickou zprávou a výkres situace) k posouzení a k vydání stanoviska k realizaci záměru výše uvedené akce.

Jedná se o výstavbu zemního vodojem 2x 500 m<sup>3</sup> včetně armaturní komory vystrojené technologií a dále o dva vodovodní propojovací řady napojené na stávající potrubí, potrubí vypouštění vodojemu napojené na stávající potrubí, elektropřípojku v areálu vodojemu, příjezdovou komunikaci a oplocení.

Uvedeným záměrem budou dotčeny zájmy obce Kněžmost, vlastníka pozemku p.č. 536/4 a 536/9 vše v k.ú. Solec.

Rozšíření severovýchodní větve SV MB – 2. etapa řeší zásobování území obce Kněžmost a některých místních částí pitnou vodou ze systému skupinového vodovodu Mladá Boleslav.

### **Obec Kněžmost souhlasí se záměrem při splnění níže uvedených podmínek.**

- Obec Kněžmost souhlasí s projektovou dokumentací, která řeší rozšíření severovýchodní větve skupinového vodovodu Mladá Boleslav, a to v rozsahu vybudování zemního vodojemu o kapacitě 2x 500 m<sup>3</sup> včetně technologického vystrojení a nezbytné infrastruktury, tj. vedení kanalizace, vodovodu a elektro přípojky a dále příjezdové komunikace a oplocení.
- Pozemek p.č. 536/4 a 536/9, vše v k.ú. Solec resp. panelová komunikace na pozemku plní funkci účelové komunikace ve správě obce Kněžmost.  
Obec Kněžmost souhlasí s napojením nové areálové, příjezdové komunikace na tuto stávající účelovou komunikaci.
- Nové inženýrské sítě budované v rámci realizace nového areálu vodojemu budou prováděny na pozemku p.č. 118/15 v k.ú. Solec, který je ve vlastnictví investora, tj. společnosti Vodovody a kanalizace Mladá Boleslav a.s.

Obec Kněžmost souhlasí s napojením přívodu el. energie do nového areálu ze stávajícího kabelového vedení nn (přípojky) pro stávající areál úpravny vody, které je ve vlastnictví obce Kněžmost.

- Stavba bude provedena dle návrhu, který je předmětem předložené dokumentace a tato je součástí schválené projektové dokumentace odsouhlasené v řízení stavebního úřadu.
- Před zahájením prací bude provedeno vytýčení stávajících inženýrských sítí; v průběhu prací bude staveniště řádně zajištěno a zabezpečeno, při provádění nesmí dojít k ohrožení bezpečnosti provozu na místní komunikaci resp. bezpečnosti a zdraví občanů; po dokončení bude dotčený prostor uveden do původního stavu (očištění povrchu vozovky, urovnání terénu, zatravnění, atd.), v případě jakéhokoli poškození majetku obce bude toto na náklady investora opraveno.
- Stavba nové dopravní a technické infrastruktury bude respektovat polohopis i výškopis a stávající přírodní poměry v místě (v území); nebudou dotčeny nebo ovlivněny odtokové poměry.
- Při další přípravě a realizaci záměru budou dodržena příslušná zákonná ustanovení a nařízení a technické předpisy, platné v době realizace.

S pozdravem

OBEC KNĚŽMOST  
Na Rynku 51 IČ: 00238023  
294 02 Kněžmost DIČ: CZ00238023

(7)

Ing. Adam Pospíšil  
starosta obce

Ing. Karel Hlávka  
místostarosta obce